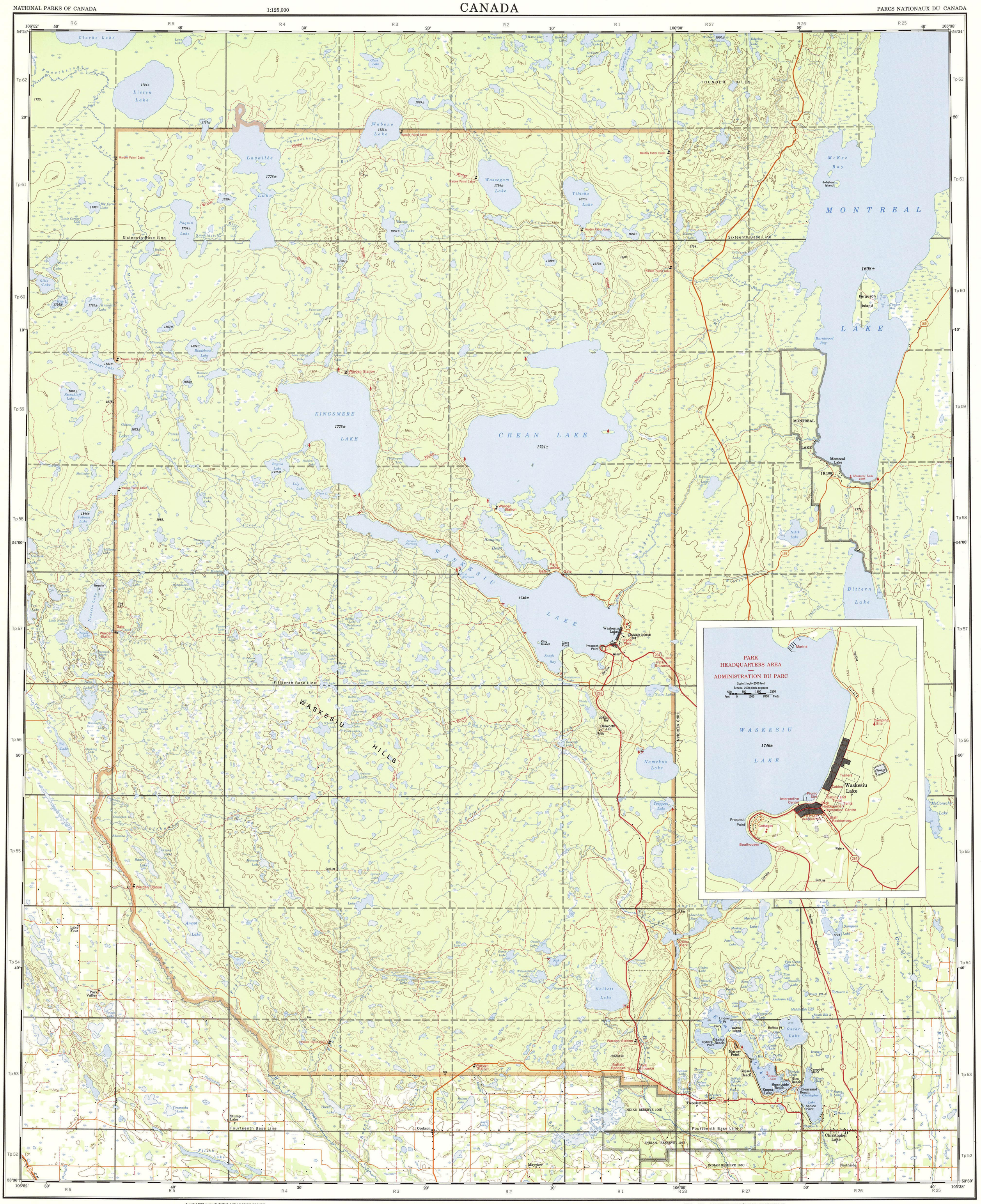

THE DECLINATION OF THE COMPASS NEEDLE 1972
DÉCLINAISON MAGNÉTIQUE EN 1972

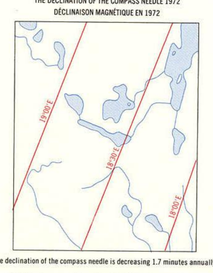

The declination of the compass needle is decreasing 1.7 minutes annually.

La déclinaison magnétique décroît de 1.7 minute annuellement.

MCR 210

Compiled 1972, by the SURVEYS AND MAPPING BRANCH, DEPARTMENT OF ENERGY, MINES AND RESOURCES, from large scale maps. Printed 1973. Previous editions 1931, 1939, 1948 and 1951.

Copies may be obtained from the Canada Map Office, Department of Energy, Mines and Resources, Ottawa, or your nearest map dealer.

© Canada Copyrights Reserved 1973

Main highway, hard surface; loose or stabilized surface	Route principale, pavée; gravier aggloméré
Secondary road, hard surface; loose or stabilized surface	Route secondaire, pavée; gravier aggloméré
Local road, hard surface; loose or stabilized surface	Route locale, pavée; gravier aggloméré
Wagon road; trail or portage	Chemin de terre; sentier ou portage
Single track railway	Chemin de fer, voie unique
International boundary, with monument	Frontière internationale, avec bornes-repères
Provincial boundary	Frontière provinciale
County or district boundary	Limite de comté ou de district
Township boundary, surveyed; unsurveyed	Limite de canton, arpentée; non-arpentée
Park boundary	Limite de parc
Reserve boundary	Limite de réserve
Power transmission line	Ligne de transport d'énergie
Telephone line	Ligne téléphonique
Elevation in feet 890	Élévation en pieds
Horizontal control point	Point géodésique
Mine	Mine
Well, oil or gas	Puits, pétrole ou gaz
Tank	Réservoir

PRINCE ALBERT NATIONAL PARK

SASKATCHEWAN

Scale 1:125,000 Échelle

Miles 2 1 0 2 4 6 8 10 Milles

Kilometres 2 1 0 2 4 6 8 10 12 14 Kilomètres

CONTOUR INTERVAL 50 FEET
Elevations in feet above Mean Sea Level
Transverse Mercator Projection
North American Datum 1927

ÉQUIDISTANCE DES COURBES 50 PIEDS
Élévations en pieds au-dessus du niveau moyen de la mer
Projection transverse de Mercator
Système de référence géodésique nord-américain 1927

Rédigée en 1972, par la DIRECTION DES LEVÉS ET DE LA CARTOGRAPHIE, MINISTÈRE DE L'ÉNERGIE, DES MINES ET DES RESSOURCES, d'après des cartes à grande échelle. Imprimée en 1973. Éditions précédentes 1931, 1939, 1948 et 1951.

Ces cartes sont en vente au Bureau des Cartes du Canada, ministère de l'Énergie, des Mines et des Ressources, Ottawa, ou chez le vendeur le plus près.

© Canada 1973, tous droits réservés
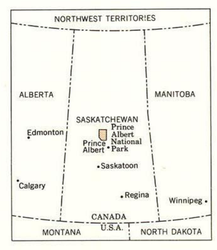
Buildings	Bâtiments
School	École
Church	Église
Post office	Bureau de poste
Tower	Tour
Built-up area	Agglomération
Sand or gravel pit; quarry	Sablière ou gravière; carrière
Rapids; falls; dam; ferry	Rapides; chute; barrage; bac
Intermittent lake	Lac intermittent
Marsh or swamp	Marais ou marécage
Inundated land	Terrain inondé
Foreshore flat; sand	Estran; sable
Rock; rocky reef	Rocher; récif rocheux
Wharf or pier; breakwater	Appontement ou môle; brise-lames
Contours	Courbes de niveau
Depression contours	Courbes de cuvette
Forest	Forêt
Race track	Champ de courses
Picnic area	Terrain de pique-nique
Camping site	Camping
Golf course	Terrain de golf
Seaplane port; anchorage	Port d'hydravions; mouillage